



GUÍA DE ARCHIVO DOCUMENTAL



FONDO: COLEGIO DE BACHILLERES DEL ESTADO DE HIDALGO  
SUBFONDO: N/A  
UNIDAD ADMINISTRATIVA: DIRECCIÓN GENERAL  
DOMICILIO: CIRCUITO EX HACIENDA LA CONCEPCIÓN, LOTE 17, SAN JUAN TILCUAUTLA, CP 42160, SAN AGUSTÍN TLAXIACA, HIDALGO  
TELEFONO: 71 898 70, 71 421 88 Y 71 407 66  
CORREO ELECTRÓNICO: cobaeh@cobaeh.edu.mx  
NOMBRE DEL TITULAR DE LA UNIDAD ADMINISTRATIVA: ING. HÉCTOR PEDRAZA OLGUÍN

TIPO DE ARCHIVO		
TRÁMITE	CONCENTRACIÓN	HISTÓRICO
X		

FECHA DE EMISIÓN: 2010

ÁREA GENERADORA	SECCIÓN	SERIE	SUBSERIE	DESCRIPCIÓN GENÉRICA	FECHAS EXTREMAS		VOLUMEN	UBICACIÓN FÍSICA
					INICIO	FINAL		
C34* CEMSaD Mineral del Chico	9S Registro y control escolar	9S.1 Expediente de Alumnos	9S.1.2 Físicos	Documentación personal y académica de alumnos inscritos a primer semestre del año 2009.	27/07/2009	2009	56 Expedientes	Carretera Mineral del Chico-El Puente KM.3, Barrio La Cantera. El Puente, Mineral del Chico, Hidalgo.
	9S Registro y Control escolar	9S.6 Actas de evaluación	9S.6.1 Ordinaria	Actas de Evaluación Ordinaria del periodo escolar Enero- Julio y Agosto Diciembre del año 2009	30/06/2009	15/01/2010	2 Expedientes	
	9S Registro y control escolar	9S.6 Actas de evaluación	9S.6.2 Recuperación	Actas de Recuperación del periodo escolar Enero- Julio y Agosto Diciembre del año 2009	30/06/2009	28/01/2010	1 Expediente	
	9S Registro y control escolar	9S.6 Actas de evaluación	9S.6.3 Especial	Actas de Evaluación Especial del periodo escolar Enero- Julio y Agosto Diciembre del año 2009	05/08/2009	15/02/2010	1 Expediente	

Elaboró:  
D. Paola Melisa González Flores  
Enlace Normativo

Autorizó:  
Ing. Héctor Pedraza Olguín  
Director General

Sistema Estatal de Archivos  
Órgano Rector

Valió:  
Órgano Rector



INVENTARIO DOCUMENTAL



FONDO: COLEGIO DE BACHILLERES DEL ESTADO DE HIDALGO  
SUBFONDO: N/A  
UNIDAD ADMINISTRATIVA: DIRECCIÓN GENERAL  
ÁREA GENERADORA: C34\* CEMSAD MINERAL DEL CHICO  
NOMBRE DEL RESPONSABLE : LIC. MIGUEL ÁNGEL MEZA ÁNGELES  
SECCIÓN: 9S. REGISTRO Y CONTROL ESCOLAR  
SERIE: 9S.1 EXPEDIENTE DE ALUMNOS  
SUBSERIE: 9S.1.2 FÍSICOS

FECHA DE EMISIÓN: 2010  
HOJA 1 DE 6

CÓDIGO: COBAEH-C34\*9S.1.2

UBICACIÓN FÍSICA	UBICACIÓN TOPOGRÁFICA	NO. DE EXPEDIENTE	DESCRIPCIÓN DEL EXPEDIENTE	FECHAS EXTREMAS		OBSERVACIONES
				INICIO	FINAL	
Carretera Mineral del Chico-El Puente KM.3, Barrio La Cantera. El Puente, Mineral del Chico, Hidalgo.	Caja No. 1 del año 2009, en anaquel No. 1 con No. De inventario511002000649, ubicado en la bodega de archivo	COBAEH-C34*9S.1.2/1-2009	Almaraz Del Ángel Andrés	04/08/2009	2009	Documentación básica, complementaria y especial de los alumnos (originales y copias)
		COBAEH-C34*9S.1.2/2-2009	Alvarado García Jenny Belén	03/08/2009	2009	
		COBAEH-C34*9S.1.2/3-2009	Cabrera Bardales Oscar	01/08/2009	2009	
		COBAEH-C34*9S.1.2/4-2009	Cabrera Gutiérrez Mayra Yesenia	03/08/009	2009	
		COBAEH-C34*9S.1.2/5-2009	Cabrera Moreno Ángel	17/08/2009	2009	
		COBAEH-C34*9S.1.2/6-2009	Cabrera Palafox Ariadna	27/07/2009	2009	
		COBAEH-C34*9S.1.2/7-2009	Salinas Carmona María Isabel	04/08/2009	2009	
		COBAEH-C34*9S.1.2/8-2009	Cabrera Vargas Ana María	11/08/2009	2009	
		COBAEH-C34*9S.1.2/9-2009	Flores Espinoza Miguel Ángel	31/07/2009	2009	
		COBAEH-C34*9S.1.2/10-2009	Gabriel Plafox Gustavo Adrián	01/08/2009	2009	
	TOTAL:	10				

laboró:   
Lic. Miguel Ángel Meza Ángeles  
Responsable de CEMSAD

Revisó:   
L.D. Paola Melisa González Flores  
Enlace Normativo


Sistema Estatal de Archivos  
Órgano Rector

Órgano Rector


FECHA DE EMISIÓN: 2010  
HOJA 2 DE 6

UBICACIÓN FÍSICA	UBICACIÓN TOPOGRÁFICA	NO. DE EXPEDIENTE	DESCRIPCIÓN DEL EXPEDIENTE	FECHAS EXTREMAS		OBSERVACIONES
				INICIO	FINAL	
Carretera Mineral del Chico-El Puente KM.3, Barrio La Cantera. El Puente, Mineral del Chico, Hidalgo.	Caja No. 1 del año 2009, en anaquel No. 1 con No. De inventario511002000649, ubicado en la bodega de archivo	COBAEH-C34*9S.1.2/11-2009	Gamero Salinas Laureano	27/07/2009	2009	Documentación básica, complementaria y especial de los alumnos (originales y copias)
		COBAEH-C34*9S.1.2/12-2009	Gómez Valencia María de los Ángeles	14/09/2009	2009	
		COBAEH-C34*9S.1.2/13-2009	Hernández Hernández Juan Manuel	27/07/2009	2009	
		COBAEH-C34*9S.1.2/14-2009	Hernández Muciño Héctor	31/07/2009	2009	
		COBAEH-C34*9S.1.2/15-2009	Licona Hernández María Concepción	05/08/2009	2009	
		COBAEH-C34*9S.1.2/16-2009	Manríquez Hernández Yazmín	18/08/2009	2009	
		COBAEH-C34*9S.1.2/17-2009	Mejía Cabrera Verónica	31/07/2009	2009	
		COBAEH-C34*9S.1.2/18-2009	Mejía Lazcano Gerardo Enrique	31/07/2009	2009	
		COBAEH-C34*9S.1.2/19-2009	Monter Pérez Pablo	31/07/2009	2009	
		COBAEH-C34*9S.1.2/20-2009	Monzalvo Hernández René Mauricio	28/07/2009	2009	
	TOTAL:	10				

aboró:   
c.. Miguel Ángel Meza Ángeles  
esponsable de CEMSaD

Revisó:   
L.D. Paola Melissa González Flores  
Enlace Normativo


Sistema Estatal de Archivos  
Organo Rector

Validó:   
Organo Rector

FECHA DE EMISIÓN: 2010  
HOJA 3 DE 6

UBICACIÓN FÍSICA	UBICACIÓN TOPOGRÁFICA	NO. DE EXPEDIENTE	DESCRIPCIÓN DEL EXPEDIENTE	FECHAS EXTREMAS		OBSERVACIONES
				INICIO	FINAL	
Carretera Mineral del Chico-El Puente KM.3, Barrio La Cantera. El Puente, Mineral del Chico, Hidalgo.	Caja No. 1 del año 2009, en anaquel No. 1 con No. De inventario511002000649, ubicado en la bodega de archivo	COBAEH-C34*9S.1.2/21-2009	Ortiz Palafox Alexis	03/08/2009	2009	Documentación básica, complementaria y especial de los alumnos (originales y copias)
		COBAEH-C34*9S.1.2/22-2009	Palafox Monzalvo Analley	19/08/2009	2009	
		COBAEH-C34*9S.1.2/23-2009	Palafox Palafox Edith	29/07/2009	2009	
		COBAEH-C34*9S.1.2/24-2009	Palafox Tapia Eric	03/08/2009	2009	
		COBAEH-C34*9S.1.2/25-2009	Pérez Cabrera Erick Alberto	27/07/2009	2009	
		COBAEH-C34*9S.1.2/26-2009	Pérez Pelcastre Erick Gregorio	28/07/2009	2009	
		COBAEH-C34*9S.1.2/27-2009	Salazar González Berenice	31/07/2009	2009	
		COBAEH-C34*9S.1.2/28-2009	Sosa Monter Ana Laura	28/07/2009	2009	
		COBAEH-C34*9S.1.2/29-2009	Tello Monzalvo Felipe	30/07/2009	2009	
		COBAEH-C34*9S.1.2/30-2009	Torres Vite Antonio de Jesús	10/08/2009	2009	
	TOTAL:	10				

Elaboró:   
Lic. Miguel Ángel Meza Ángeles  
Responsable de CEMSaD

Revisó:   
L.D. Paola Melisa González Flores  
Enlace Normativo

Sistema Estatal de Archivos  
Órgano Rector


Validó:   
Órgano Rector




FECHA DE EMISIÓN: 2010  
HOJA 4 DE 6

UBICACIÓN FÍSICA	UBICACIÓN TOPOGRÁFICA	NO. DE EXPEDIENTE	DESCRIPCIÓN DEL EXPEDIENTE	FECHAS EXTREMAS		OBSERVACIONES
				INICIO	FINAL	
Carretera Mineral del Chico-El Puente KM.3, Barrio La Cantera. El Puente, Mineral del Chico, Hidalgo.	Caja No. 1 del año 2009, en anaquel No. 1 con No. De inventario 511002000649, ubicado en la bodega de archivo	COBAEH-C34*9S.1.2/31-2009	Torres Vite Luis Alfonso	10/08/2009	2009	Documentación básica, complementaria y especial de los alumnos (originales y copias)
		COBAEH-C34*9S.1.2/32-2009	Vargas Herrera Gustavo	04/08/2009	2009	
		COBAEH-C34*9S.1.2/33-2009	Vázquez Hernández Eglantina	31/07/2009	2009	
		COBAEH-C34*9S.1.2/34-2009	Zavala Islas Lucía Gabriela	28/07/2009	2009	
		COBAEH-C34*9S.1.2/35-2009	Zúñiga Salinas Edgar	10/08/2009	2009	
		COBAEH-C34*9S.1.2/36-2009	Álvarez Palafox Luis Felipe	03/08/2009	2009	
		COBAEH-C34*9S.1.2/37-2009	Bazán Cabrera Karina	27/07/2009	2009	
		COBAEH-C34*9S.1.2/38-2009	Daniel Aragón Mariana	27/07/2009	2009	
		COBAEH-C34*9S.1.2/39-2009	Garnica Hernández Juan Benjamín	26/08/2009	2009	
		COBAEH-C34*9S.1.2/40-2009	Godínez Hernández Yolanda	03/08/2009	2009	
	TOTAL:	10				

laboró:   
Lic. Miguel Ángel Meza Ángeles  
Responsable de CEMSaD

Revisó:   
L.D. Paola Melisa González Flores  
Enlace Normativo


Sistema Estatal de Archivos  
Órgano Rector

  
Validó:  
Órgano Rector

FECHA DE EMISIÓN: 2010  
HOJA 5 DE 6

UBICACIÓN FÍSICA	UBICACIÓN TOPOGRÁFICA	NO. DE EXPEDIENTE	DESCRIPCIÓN DEL EXPEDIENTE	FECHAS EXTREMAS		OBSERVACIONES
				INICIO	FINAL	
Carretera Mineral del Chico-El Puente KM.3, Barrio La Cantera. El Puente, Mineral del Chico, Hidalgo.	Caja No. 1 del año 2009, en anaquel No. 1 con No. De inventario511002000649, ubicado en la bodega de archivo	COBAEH-C34*9S.1.2/41-2009	Hernández Herrera Angélica Berenice	10/08/2009	2009	Documentación básica, complementaria y especial de los alumnos (originales y copias)
		COBAEH-C34*9S.1.2/42-2009	Lazcano Cabrera Aldo Josué	31/07/2009	2009	
		COBAEH-C34*9S.1.2/43-2009	Monter Villegas Gerardo	31/07/2009	2009	
		COBAEH-C34*9S.1.2/44-2009	Monzalvo Bazán Javier	28/07/2009	2009	
		COBAEH-C34*9S.1.2/45-2009	Ordaz Durán Jessica Jazmín	10/08/2009	2009	
		COBAEH-C34*9S.1.2/46-2009	Palafox Monzalvo Araceli	30/07/2009	2009	
		COBAEH-C34*9S.1.2/47-2009	Paredes Pérez Berenice	31/07/2009	2009	
		COBAEH-C34*9S.1.2/48-2009	Peralta Benítez Eleazar	28/07/2009	2009	
		COBAEH-C34*9S.1.2/49-2009	Pérez Monzalvo Justino Román	31/07/2009	2009	
		COBAEH-C34*9S.1.2/50-2009	Pérez Pérez Liliana	31/07/2009	2009	
	TOTAL:	10				

laboró:   
c.. Miguel Ángel Meza Ángeles  
esponsable de CEMSaD

Revisó:   
L.D. Paola Melisa González Flores  
Enlace Normativo

Sistema Estatal de Archivos  
Organo Rector

Validó:   
Órgano Rector





**SUBSERIE: 9S.6.1 ORDINARIA**



HOJA 1 DE 1

**CÓDIGO: COBAEH-C34\*9S.6.1**

Órgano Rector







**SUBSERIE: 9S.6.3 ESPECIAL**



HOJA 1 DE 1

**CÓDIGO: COBAEH-C34\*9S.6.3**

Órgano Rector